



# LuBeC 2023

Real Collegio di Lucca  
28 - 29 settembre

LuBeC e il CANTIERE CULTURA di



Con la partecipazione di



Con il sostegno di



CAMERA DI COMMERCIO  
TOSCANA NORD-OVEST

Media Partner



mimesi



Main Sponsor



Sponsor



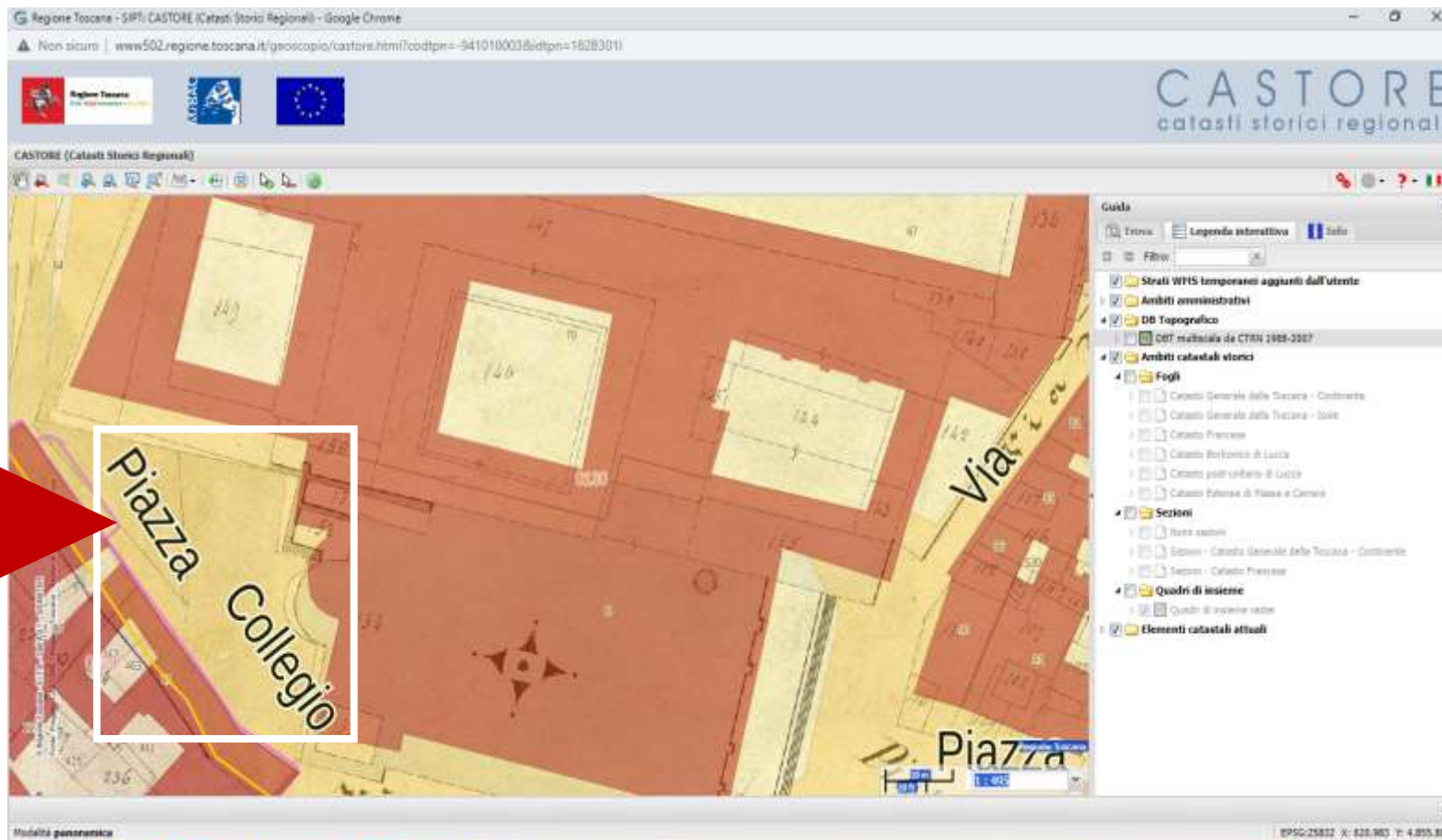
Partner e partecipanti





Archivio di Stato  
di Lucca



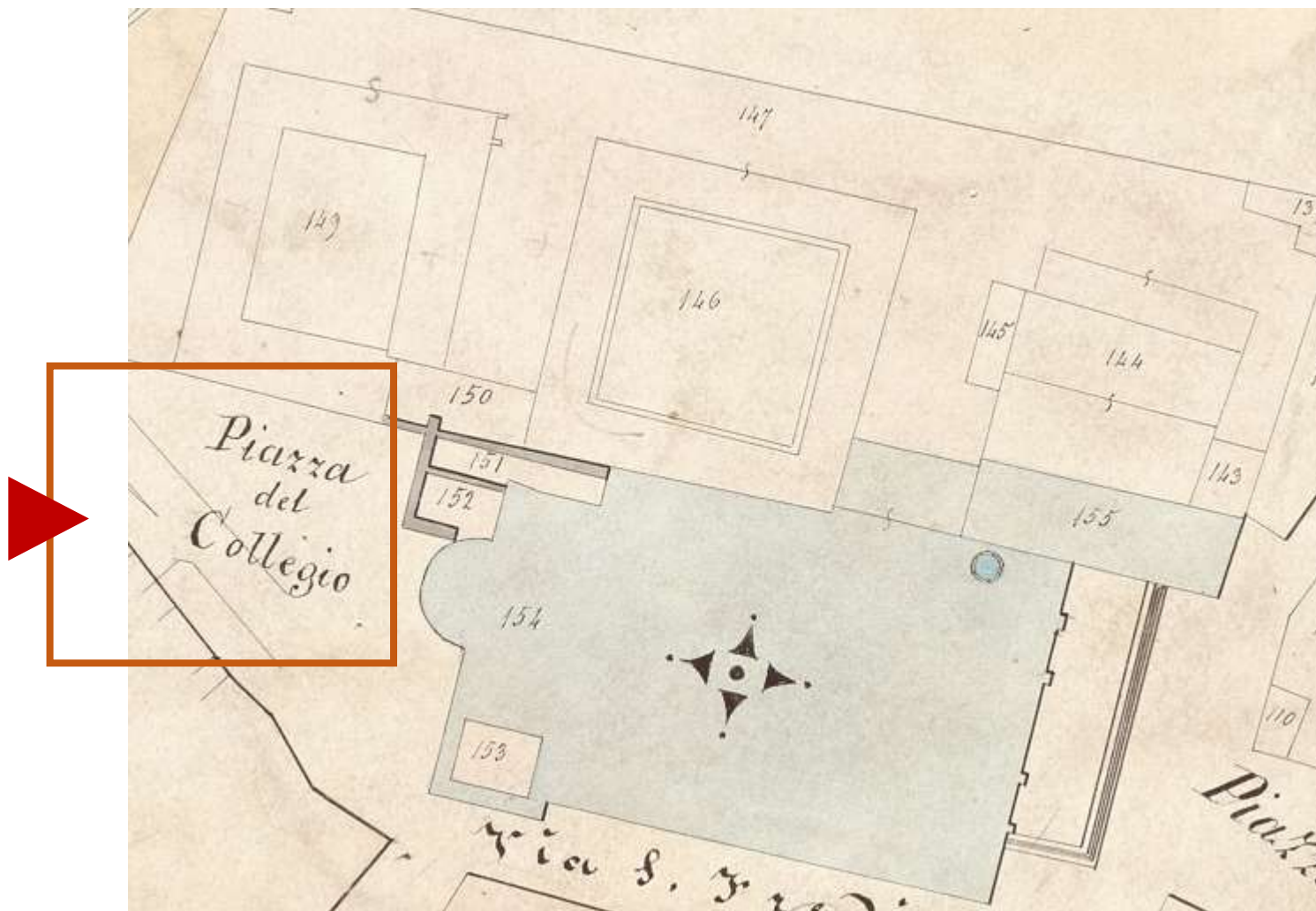


Geoportale  
Geoscopio  
Regione  
Toscana



Archivio di Stato  
di Lucca





Mappa  
Catasto  
Generale  
Toscano



Archivio di Stato  
di Lucca



partite **particelle** possessori registro partite registro particelle tavola possessori testo libero richieste stampa albero di navigazione

Inserire gli estremi degli intervalli delle particelle da ricercare e l'eventuale sezione.  
Nel caso si intenda cercare una sola particella va inserito il numero di interesse sia nel campo 'Da Particella' che nel campo 'A Particella'.

▶ Da particella   
A particella

Per i campi successivi è possibile specificare più di un valore separandoli con il carattere | ?

Sezione

Per restringere il campo di ricerca a un particolare numero di registro o comune compilare le caselle sottostanti (ed eventualmente anche la casella di estensione).

Num. registro   
Est. registro   
**Comune**

Operatore tra i campi  
 almeno una condizione (OR)  
 tutte le condizioni (AND)

cerca

Database  
Catasto  
AsLu:  
Ricerca su  
tavola  
indicativa



Archivio di Stato  
di Lucca

CREA  
Centro Ricerche Etnoantropologiche

MINISTERO  
DELLA  
CULTURA

DGA  
DIREZIONE  
GENERALE  
ARCHIVI



VOCABOLO	NUMERO			NATURA DELLA PROPRIETÀ	VOCABOLO	NUMERO			NATURA DELLA PROPRIETÀ	VOCABOLO	NUMERO			NATURA DELLA PROPRIETÀ
	Dell'Appartamento	Dell'Attuale di Stato	Della Corte del Campione			Dell'Appartamento	Dell'Attuale di Stato	Della Corte del Campione			Dell'Appartamento	Dell'Attuale di Stato	Della Corte del Campione	
Piazza S. Francesco	95	57	6350	Casa con annesso	Piazza S. Francesco	107	63	6350	Casa con annesso	Via Pulicella	139	24	6350	Casa con annesso
"	96	57	6350	Magazzino con Corte e annesso	"	107	63	6350	Casa	"	139	85	6350	Casa con annesso
Via Franci	97	55	6350	Casa con annesso	"	108	63	6350	Casa	"	141	34	6350	Casa con annesso
Corte Lanvini	98	59	6350	Casa	"	108	62	6350	Casa	"	140	85	6350	Cortile
"	97	55	6350	Casa	"	109	64	6350	Bottega	"	132	77	6350	Casa
"	97	61	6350	Casa al 3° Piano	"	109	63	6350	Casa con annesso	"	173	78	6350	Due Botteghe con annesso
Via Franci	98	55	6350	Casa con annesso	"	109	65	6350	Casa	"	123	79	6350	Casa
Corte Lanvini	98	59	6350	Casa	"	110	66	6350	Bottega e annesso	"	126	71	6350	Magazzino
"	98	59	6350	Casa	"	110	68	6350	Casa con annesso	"	126	73	6350	Casa
"	98	61	6350	Casa al 3° Piano	"	110	69	6350	Casa	"	125	80	6350	Casa con annesso
Via Franci	99	55	6350	Casa con annesso	"	110	70	6350	Casa	"	126	80	6350	Casa
Corte Lanvini	99	59	6350	Casa	"	111	67	6350	Casa	Via S. Vito	126	81	6350	Bottega
"	99	62	6350	Casa	"	111	68	6350	Casa	Via Pulicella	127	80	6350	Casa con annesso
"	99	61	6350	Casa al 3° Piano	"	111	69	6350	Casa	"	127	82	6350	Bottega



Archivio di Stato di Lucca

CREA  
Centro Ricerche Etnoantropologiche

MINISTERO DELLA CULTURA

DGA DIREZIONE GENERALE ARCHIVI

Tavola Indicativa Catasto Generale Toscano

Particolare  
Tavola  
Indicativa

VOCABOLO	NUMERO			NATURA DELLA PROPRIETÀ
	Dell'Appartamento	Dell'Articolo di Stima	Delle Carte del Campione	
Via Pulcinella	139	84	14627 14669	Tab. in parte ad uso del Collegio come d'uso delle parti ad uso parte per d'uso
Piazza del Pe. Collegio	139	85	14669 14627	Tab. ad uso di Com. nista ed d'uso per
Via Pulcinella	140	84	14627 14669	Tab. per uso in parte di pubblica utilità
Piazza del Pe. Collegio	140	85	14669 14627	Cortile
Via Pulcinella	141	84	14627 14669	Tab. ad uso in parte del Collegio come d'uso delle parti ad uso parte per d'uso
Piazza del Pe. Collegio	142	85	14669 14627	Cortile
Via Pulcinella	143	84	14627 14669	Tab. in parte per uso del Collegio come d'uso delle parti ad uso parte per d'uso
Piazza S. Francesco	143	87	14669 14627	Mania per la Cultura degli "Orridi Jaci"
Piazza del Pe. Collegio	144	85	14669 14627	Cortile
"	145	85	14669 14627	Cortile
"	146	85	14669 14627	Cortile
"	147	85	14669 14627	Tab. per uso di



Archivio di Stato  
di Lucca



Centro Ricerche Etnoantropologiche



MINISTERO DELLA CULTURA



DIREZIONE GENERALE ARCHIVI

Partita No 1352 Collegio Reale di Lucca

**CARICO**

Catalogo precedente da cui si fa il distacco	Numero	DENOMINAZIONE attuale della via o piazza, o specialità del fabbricato, o accessori, ecc.	Natura destinazione dei fabbricati e loro accessori	Quantità		TERRITORIO mappa, sezione o frazione	Numero e ward di mappa e di sez.
				Piani	Vani		
DENOMINAZIONE del REGISTRO	Collo tavola congrua						
Campione	1164	Piazza del Collegio e Orto di San Frediano	1. Fabbricato per collegio 2. bellare 3. botteghe 4. botteghe 5. botteghe 6. Part.	2	81	Sezione B. / 134 / (Lucca)	1164 1165 1166

Particolare Partita



Archivio di Stato di Lucca





## Fondi catastali conservati nel nostro Istituto:

- **Catasto Vecchio** (contiene documentazione preparatoria alla formazione del Catasto, 1802 – 1864)
- **Catasto Nuovo** (contiene documentazione preparatoria alla formazione del Catasto, 1826-1860).
- **Catasto Generale Toscano** - attivato nel Granducato di Toscana negli anni 1832-35, nella provincia di Lucca nel decennio del 1860
- **Nuovo Catasto Edilizio Terreni** - ufficialmente ultimato nell'anno 1956

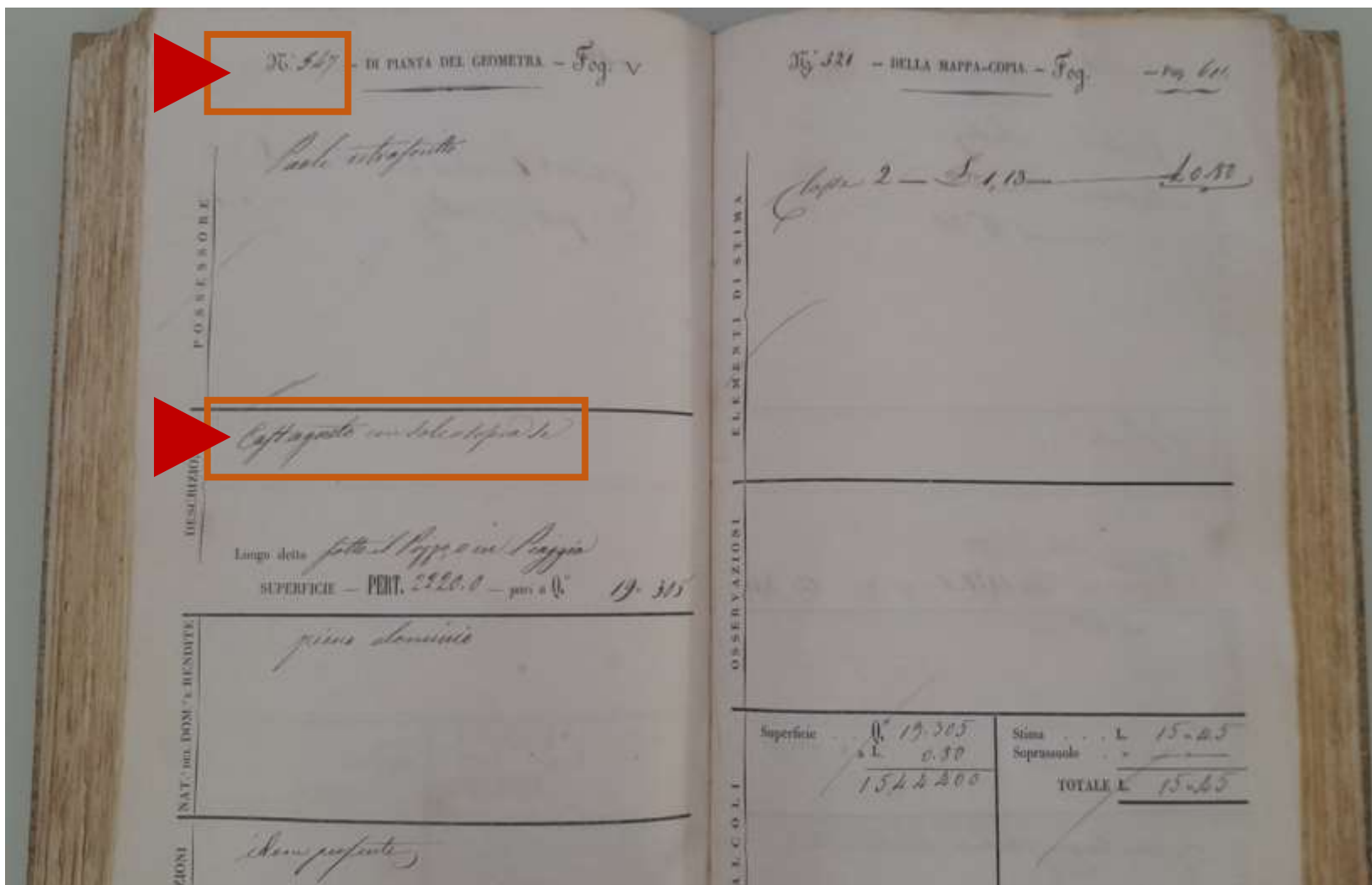
## Altri Catasti Preunitari:

- **Catasto Mazzoni** – del Comune di Pietrasanta (1788- 1792)
- **Estimo e poi Catasto di Pescia e della Valdinievole** (1353-1870)
- **Estimo poi Catasto del Vicariato di Pietrasanta** (1377-1833)



Archivio di Stato  
di Lucca





**Catasto Nuovo, Giornale di Campagna, particella 547**



Archivio di Stato di Lucca





VOCABOLO	NUMERO				COGNOME E NOME del PROPRIETARIO o NOME DEL PADRE DI ESSO	SPECIE NELLE PROPRIETA	SUPERFICIE NELLE SPECIE Mensura - Oncia	OSSERVAZIONI GENERALE o PARTECOLARI
	Int. Affidamento	Est. Affidamento	Di Affidamento	Di Censura				
521	518	519	520	521	Andriciani	capo int. proprietario di 1/2 proprietario di 1/2 proprietario di 1/2	482/15	
522	518	519	520	521	Bernaboli	proprietario proprietario di 1/2 di 1/2	603/90	
523	518	519	520	521	D.lli	Proprietario	29	
524	518	519	520	521	Maffioli	Proprietario proprietario di 1/2 proprietario di 1/2	27/251	
525	518	519	520	521	D.lli	Proprietario		
526	518	519	520	521	D.lli	Proprietario	112/96	
527	518	519	520	521	D.lli	Proprietario proprietario di 1/2 proprietario di 1/2	56/65	
528	518	519	520	521	Quilardi	Proprietario proprietario di 1/2 proprietario di 1/2	26/87	
529	518	519	520	521	D.lli	Proprietario	7/51	
530	518	519	520	521	D.lli	Proprietario proprietario di 1/2 proprietario di 1/2	11/56	

Catasto  
Generale  
Toscano,  
Tavola  
Indicativa,  
particella  
521

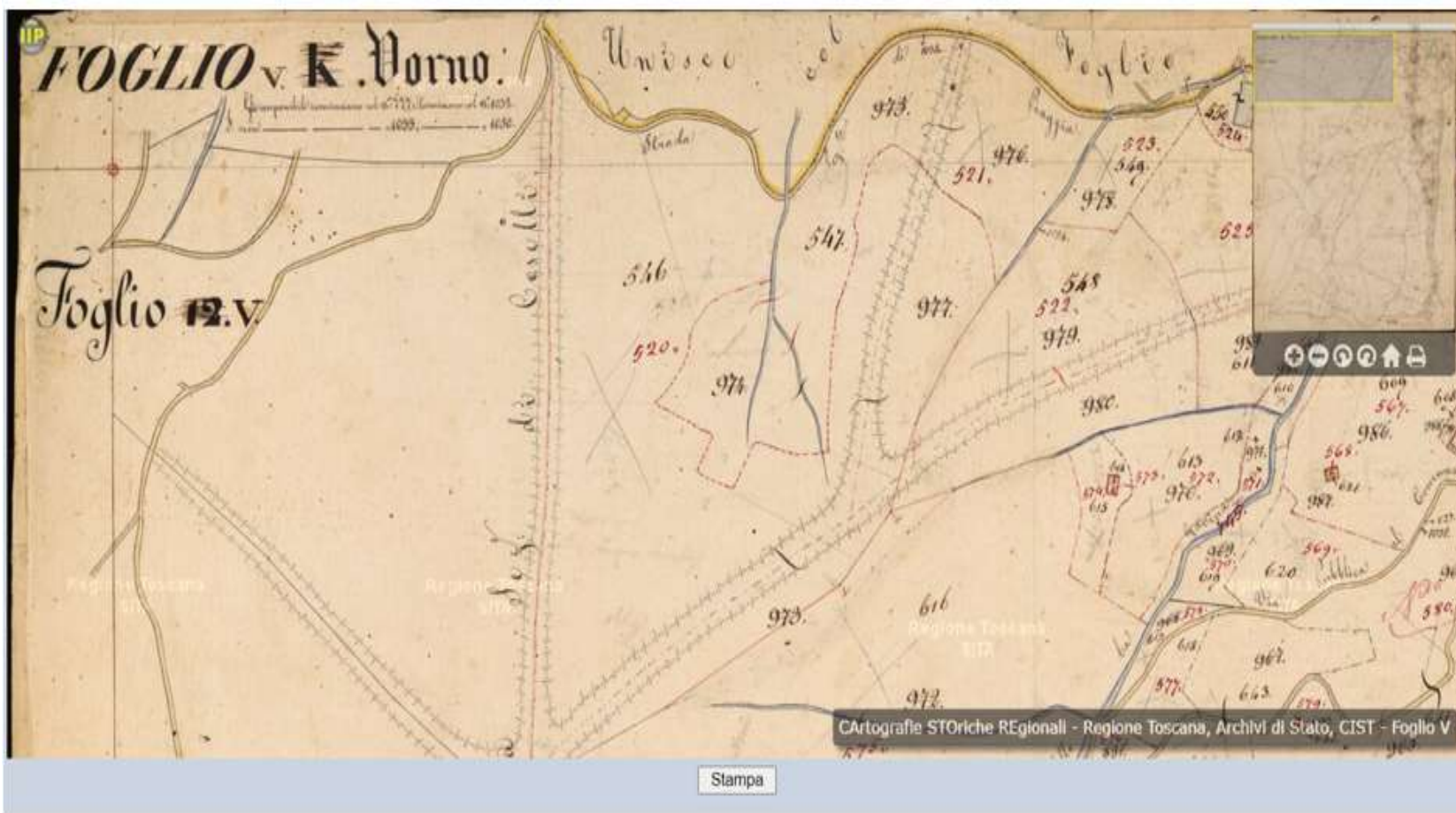


Archivio di Stato  
di Lucca

CREA  
Centro Ricerche Etnoantropologiche

MINISTERO  
DELLA  
CULTURA

DIREZIONE  
GENERALE  
ARCHIVI



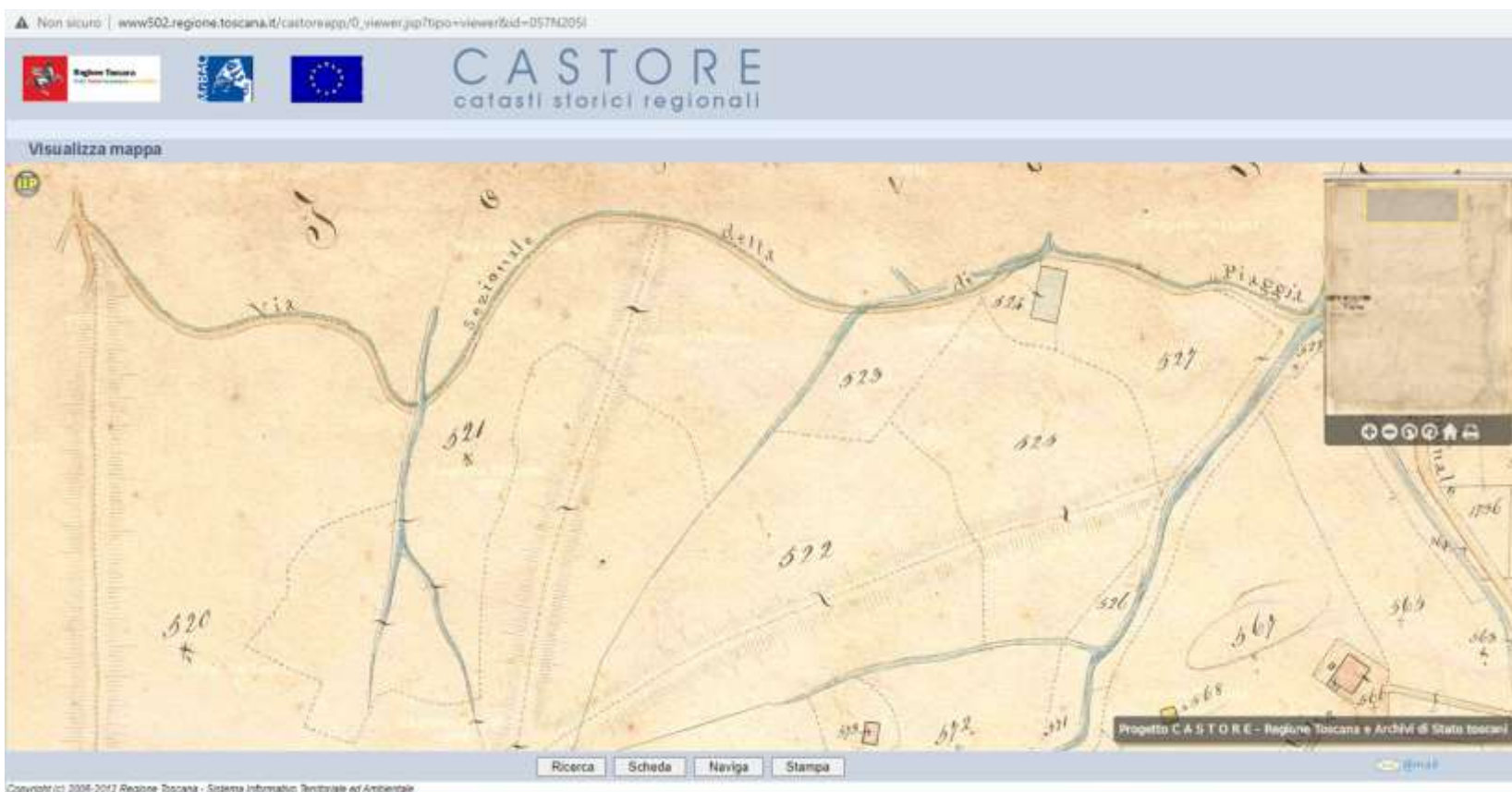
Foglio V  
Mappa n.  
460  
Capannori  
*Catasto  
Nuovo*



Archivio di Stato  
di Lucca



Portale Castore Cartografia Storica Regionale



Particella  
521  
sezione N 2  
Capannori

*Catasto  
Generale  
Toscano*



Archivio di Stato  
di Lucca



Portale Castore Cartografia Storica Regionale



**LuBeC 2023**

---

Real Collegio di Lucca  
28 - 29 settembre

**Grazie per l'attenzione**



Archivio di Stato  
di Lucca



CREA  
Centro Ricerche EtnoAntropologia c12



DGA  
DIREZIONE  
GENERALE  
ARCHIVI



MINISTERO  
DELLA  
CULTURA